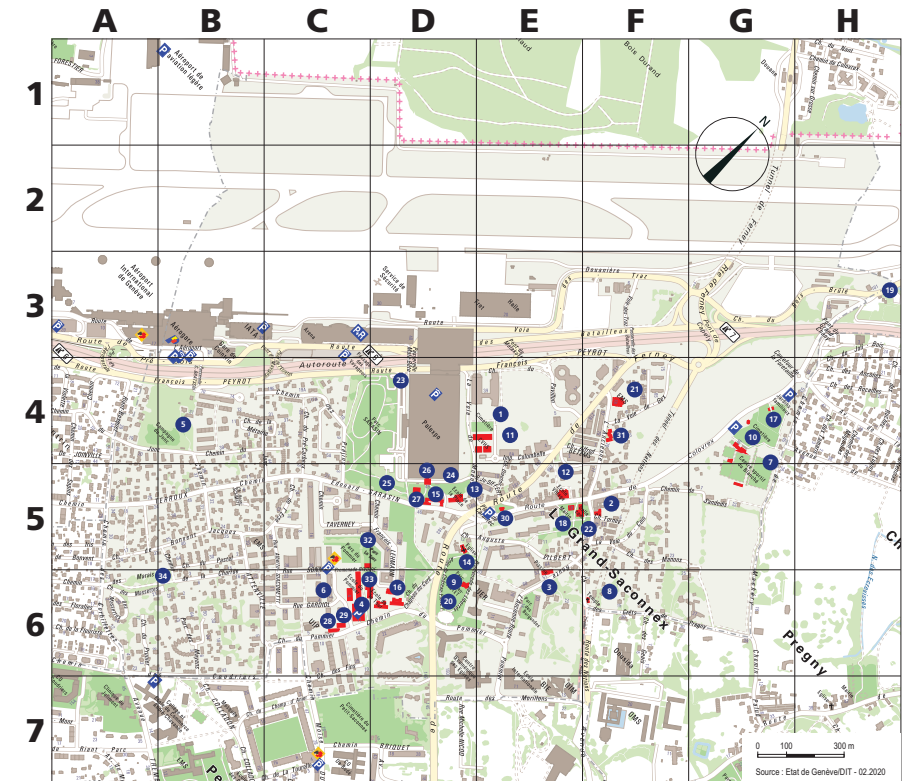




# Plan de la commune



édité en mars 2020

## Notice sur la commune du Grand-Saconnex

Surface : 4,45 km<sup>2</sup>  
Nom des habitants : Saconnésiens  
Population au 31 décembre 2019 : 12 267 habitants

La commune du Grand-Saconnex est, en grande partie, occupée par d'importantes infrastructures cantonales : Aéroport International de Genève, Palexpo et salle de spectacles Arena notamment. Pourtant, la commune a su garder une dimension humaine et accueillante. La localité du Grand-Saconnex est une entité villageoise avec ses commerces et ses établissements publics, indispensables à la vie quotidienne.

La zone agricole restante contribue au maintien d'un équilibre harmonieux entre constructions et nature. Les espaces verts et les lieux de détente sont nombreux, répartis autour des zones à plus forte densité. Les parcs, vestiges des grands domaines, constituent un trait d'union vivant entre le passé et l'avenir.

Jumelée depuis 1976 à la ville bretonne de Carantec, le Grand-Saconnex a réussi à concrétiser un idéal de communication et d'ouverture par une marque réelle de fraternité européenne. De nombreuses organisations internationales se trouvent à proximité de son territoire.

La commune met à disposition des infrastructures de qualité qui permettent la pratique de nombreux sports. Les activités culturelles et sociales sont également à l'honneur avec un programme riche et varié, permettant à chacun d'y trouver son compte.

L'avion, le train, l'autoroute, le Grand-Saconnex est au cœur des réseaux de transports. De plus, de nombreux projets feront évoluer la commune : la route des Nations, l'arrivée du tram. Ces projets sont pensés pour que la commune évolue, tout en conservant une excellente qualité de vie pour ses habitants.

Grand-Saconnex, 2020

### Légendes

- +++++ Limite d'Etat
- - - - - Limite communale
- Pistes et bandes cyclables
- Bâtiments
- ⊕ Église – Temple
- ✉ Bureau de poste
- Parcs publics, promenades, terrains de sports et forêts

Échelle: 1:10000

- Chemin de fer
- Lignes de bus TPG
- Arrêts de bus avec numéros des lignes de passage
- Arrêts terminus avec numéros de lignes
- P Parkings
- P-R Park and Ride
- Parkings couverts  
Bornes de recharge pour véhicules électriques
- ♿ Places parking handicapés
- Déchetteries – Eco-Points – Points de collecte
- /// Parcs à chiens
- /// interdits aux chiens

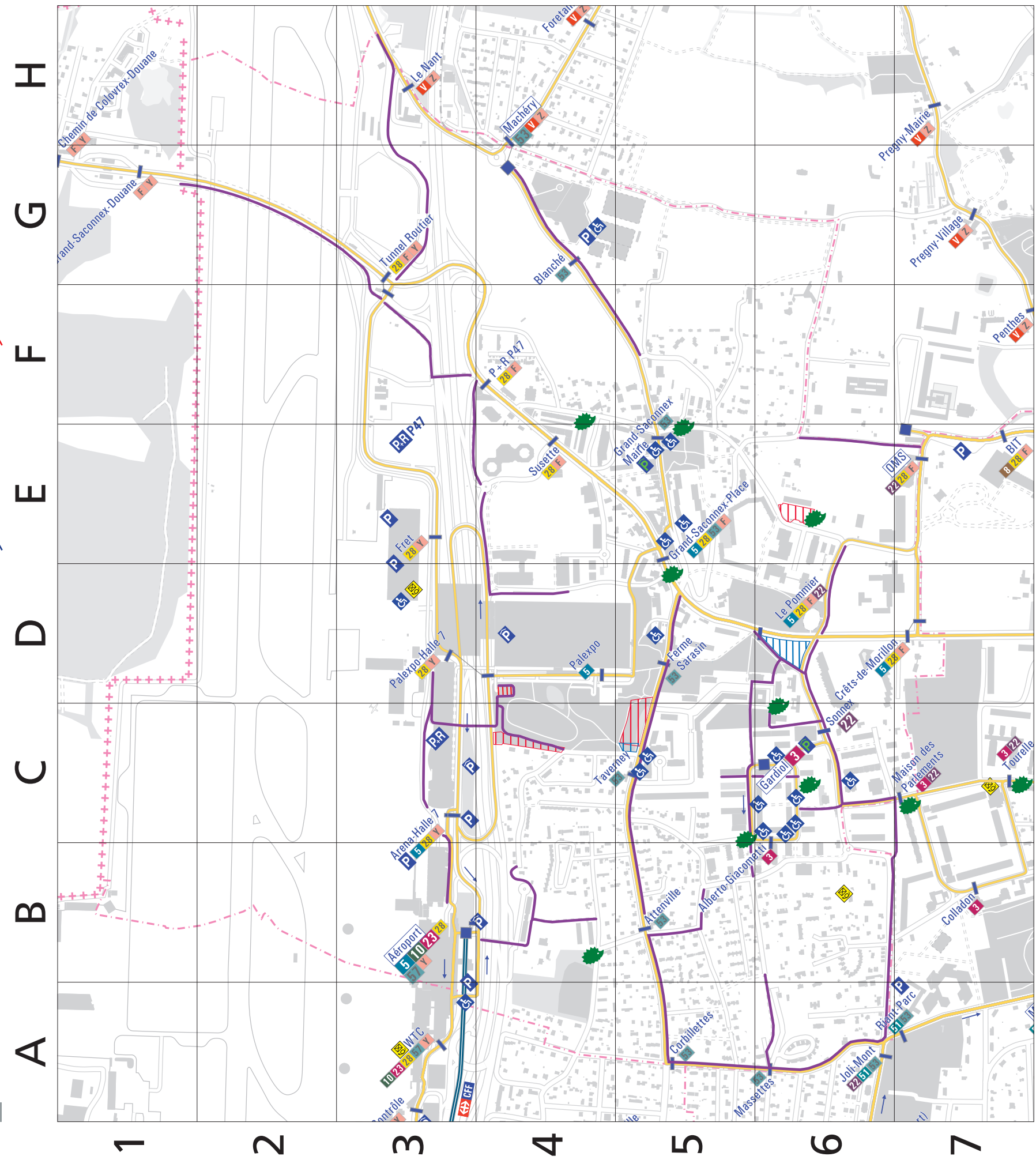
Plan reproduit avec l'autorisation n°75.2010 du 23 décembre 2010. Source: Service de la mensuration officielle

Réalisation: Imprimerie G. Chapuis S.A. – Plan-les-Ouates

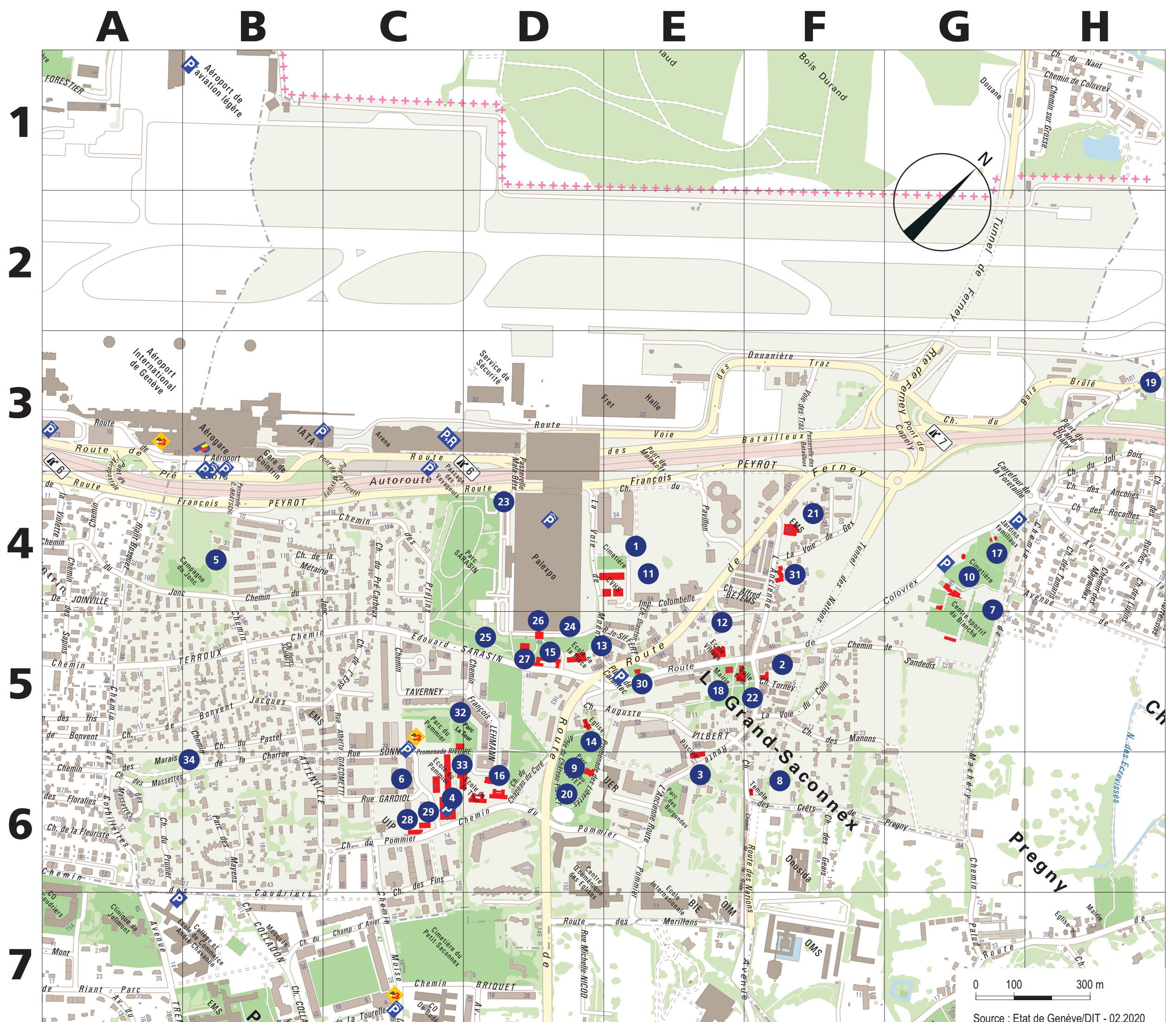
### TRANSPORTS PUBLICS

- Lignes de bus TPG
- Arrêts avec numéros des lignes de passage
- Arrêts terminus avec numéros de lignes

- DÉCHETTERIES – ECO-POINTS
- /// PARCS À CHIENS
- /// INTERDITS AUX CHIENS



- 1 Ancien Cimetière E-4
- 2 Ancienne Mairie F-5
- 3 Bassin de natation E-6
- 4 Bâtiments communaux du Pommier C-6
- 5 Ecole du Pommier, Salle du Pommier, Espace POM', Crèche Le Pommier A/B-4
- 6 Campagne du Jonc C-6
- 7 Centre d'action sociale G-4/5
- 8 Centre sportif du Blanché des Crêts F-6
- 9 Château D-6
- 10 Cimetière du Blanché Lieu de recueillement G-4
- 11 CVHS E-4
- 12 Centre de voirie, horticole et de secours (Sapeurs pompiers) E-5
- 13 École Village D-5
- 14 Centre de loisirs D-5
- 15 Église catholique St-Hippolyte D-5
- 16 Ferme Sarasin D-5
- 17 Police municipale Crèche-garderie « La Roulotte » Restaurant scolaire 1, Ludothèque, Salle de Saconnay D-6
- 18 École La Tour G-4
- 19 Bâtiments A et B, Salle de réunion « La Tour », Salle de gymnastique « La Tour », Centre médico-scolaire, Restaurant scolaire 2 E-5
- 20 Jardins familiaux H-3
- 21 Mairie D-6
- 22 Parking à caravanes F-4
- 23 Place de fête E-5
- 24 Résidence de Saconnay EMS (Résidence pour personnes âgées) D-4
- 25 Salle communale des Délices D-5
- 26 Skate parc D-5
- 27 Terrain de sports et de jeux École Place D-5
- 28 Parcours Vita D-5
- 29 Street Work-Out D-6
- 30 Ancienne-Poste D-5
- 31 Villa Sarasin D-5
- 32 Ferme Pommier C-6
- 33 Théâtre Le douze dix-huit C-6
- 34 Maison des Médecins E-5
- 35 Foyer de jour F-4
- 36 Buvette Parc du Pommier C-5
- 37 Agorespace C/D-6
- 38 Zone du Marais A/B-6



### Répertoire des artères

Aéroport, route de l'	A/B-3
Ancienne route, l'	E/F-4/6
Attenville, chemin Jacques-	B/C-5/6
Batailleux, route des	C/G-3
Bétems, chemin Alfred-	E/F-4
Bois-Brûlé, chemin du	G/H-3
Bonvent, chemin de	A/B-5
Carantec, place de	D/E-5
Chapeau-du-Curé, chemin du	D-6
Charrue, chemin de la	B-5/6
Colombelle, impasse	E-4
Colovrex, route de	E/H-3/5
Corbilletes, chemin des	A-4/6
Coudriers, chemin des	A/C-6
Crêts-de-Pregny, chemin des	E/G-5/6
Douanière, route	C/G-1/3
Duboule, chemin Moïse-	C-6/7
Erse, chemin de l'	B/C-5
Ferney, route de	D/G-1/7
Fins, chemin des	C-6
Foretaile, carrefour de la	G/H-4
Gardiol, rue	C-6
Giacometti, rue Alberto-	C-5/6
Jonc, chemin du	A/C-4/5
Lehmann, chemin François-	D-5/6
Machéry, chemin de	G/H-4/6
Manons, chemin des	F-5
Marais, chemin des	A-6
Massettes, chemin des	A/B-6
Mayens, parc des	B-6
Métairie, chemin de la	B/C-4
Morillons, route des	D/F-7
Pastel, chemin du	B-5
Pavillon, chemin du	E-4
Peyrot, route François-	A/F-3/4
Pommier, chemin du	C/E-6/7
Pré-Bois, route de	A/B-3/4
Pré-Carbeux, chemin du	C-4/5
Préjins, chemin des	B/C-4/5
Prunier, chemin du	A-6
Riant-Bosquet, chemin	A-4
Riole, chemin de la	E/F-6/7
Sandedis, chemin de	F/G-5
Sarasin, chemin Edouard-	B/D-5
Siffert, rue Jo-	D/E-4/5
Schmitt, rue Henri-	B-5
Sonnex, rue	C-5/6
Taverney, chemin	C/D-5
Terroux, chemin	A/B-5
Torney, chemin	F-5
Vilbert, chemin Auguste-	D/E-5
Voie-de-Gex, la	F-4
Voie-de-Moëns, la	D-4/5
Voie-des-Traz, la	E/F-3
Voie-du-Coin, la	F-5

Source : Etat de Genève/DIT - 02.2020